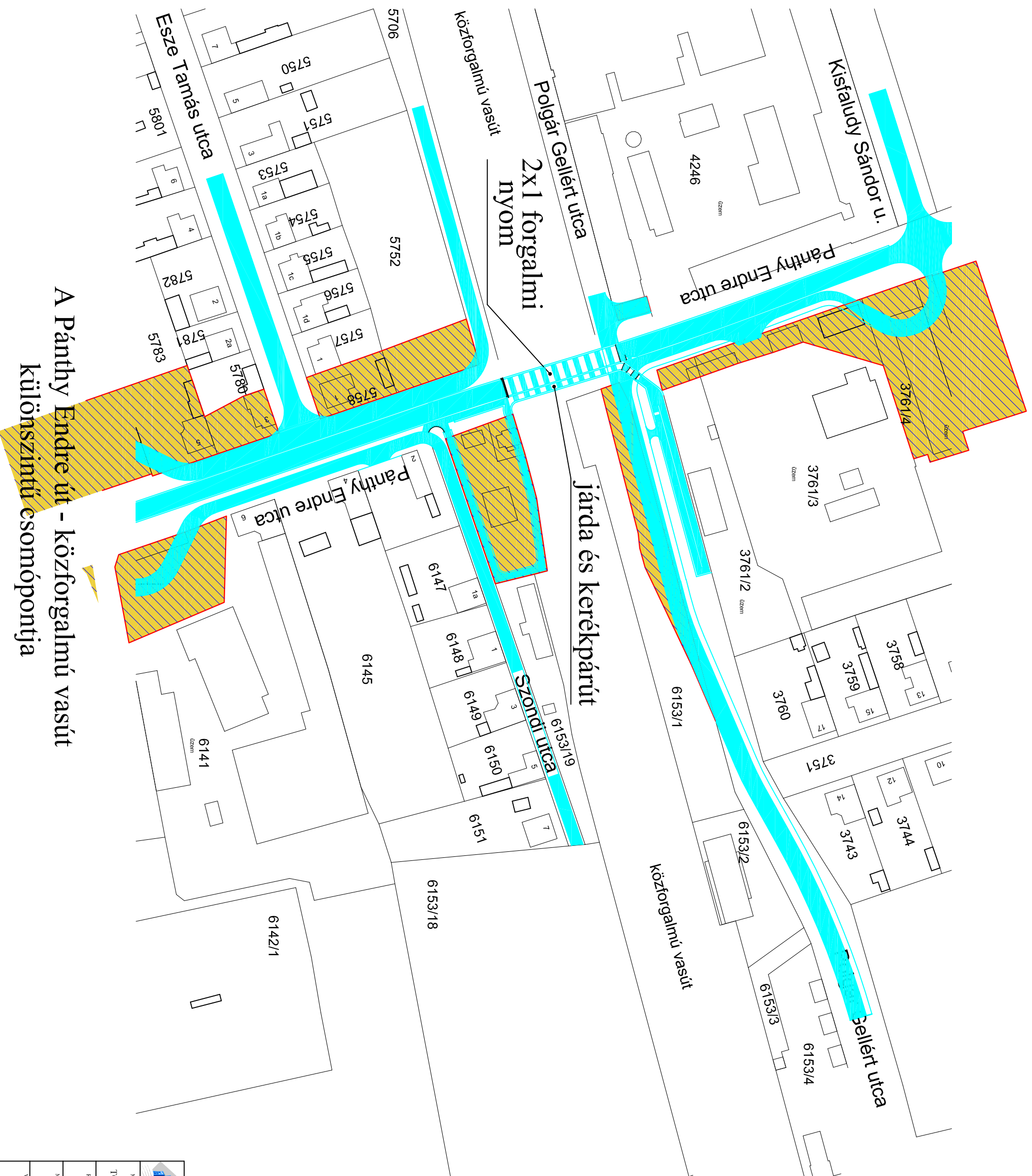


TÖRÖKSZENTMIKLÓS



Város


Településrendezési tervének
módosítása



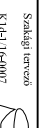


A Pánthy Endre út - közforgalmú vasút
különszintű csomópontja

Jelmagyarázat

-  kisszűrtessel érintett terület (út céljára)
-  úterület

 **KISZÉLOVICS ÉS TÁRSA TELEPÜLÉSTERVEZŐ KFT.**
5000 SZOLNOK, SZÁNTÓ KRT. 52. II. / 5.

Munka megnevezése			
TÖRÖKSZENTMIKLÓS VÁROS TELEPÜLÉSTERVEZÉSI TERV MÓDOSÍTÁS			
Rajz megnevezése			
CSOMÓPONTI RAJZ			
Méretarány	Datum	Rajzszám	
M 1 : 1500	Szolnok, 2013. Augusztus	K - 2	
Vezető Tervezőtervező	Tervezőtervező	Skálajel tervrajz	
		K144/1 (Képfaj)	
Kiszélovics és Társa			