


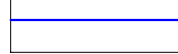





## JELMAGYARÁZAT

-  szabályozási terv módosítás területi hatálya
-  építési övezet, övezet határa
-  megszüntett tervezett szabályozási vonal
-  differenciált BIA számítással érintett telek


### Javasolt telekalakítás

-  telekösszevonással érintett építési telkek
-  megtartásra javasolt belső feltáró úthálózat
-  javasolt megszüntetés (telekösszevonás)



Készült az állami alapadatok felhasználásával az Önkormányzat adatszolgáltatása alapján



 Z.É. Műhely Tervező és Tanácsadó Kft. Tel: +36-20-397-05-10 +36-70-943-62-46 E-mail: ze.muhely@gmail.com	Munka megnevezése: <b>Törökszentmiklós teelepülésrendezési eszközök eseti módosítása</b> Tenyői út déli oldalán található gazdasági területre	Tervezési szakasz: <b>Véleményezési szakasz</b>	
	Rajz megnevezése: <b>Telekalakítási javaslat</b>	Lépték: <b>M=1:1500</b>	<div style="font-size: 2em; font-weight: bold; margin: 0;">TR/</div> <div style="font-size: 1.5em; font-weight: bold; margin: 0;">5</div>
Tervező: <b>Czene Éva</b> városrendezési vezető tervező TT1 12-0160	Tervező: <b>Kovács Beáta</b> településrendező vezető tervező TT1 01-0231	Dátum: <b>2019. július</b>	