








## JELMAGYARÁZAT

-  tervezési terület lehatárolása
-  területfelhasználás módosítással érintett terület határa

### Hatályos, módosítással nem érintett területfelhasználás

-  E erdőterület
-  Gksz kereskedelmi, szolgáltató gazdasági terület

### BEÉPÍTÉSRE SZÁNT TERÜLET KIJELÖLÉSE, BEÉPÍTÉSRE NEM SZÁNT TERÜLET MÓDOSÍTÁSÁVAL

-  Gksz kereskedelmi, szolgáltató gazdasági terület


### BEÉPÍTÉSRE NEM SZÁNT TERÜLET KIJELÖLÉSE, BEÉPÍTÉSRE SZÁNT TERÜLET MÓDOSÍTÁSÁVAL

-  E erdőterület

	módosítás jele	területfelhasználás változás	változással érintett terület területe (m <sup>2</sup> )	összesen terület (m <sup>2</sup> )
ÚJ BEÉPÍTÉSRE SZÁNT TERÜLET KIJELÖLÉSE	A1.	E>Gksz	<b>11 218 m<sup>2</sup></b>	<b>96 309 m<sup>2</sup></b>
	A2.	Má1>Gksz	85 091 m <sup>2</sup>	
BEÉPÍTÉSRE NEM SZÁNT TERÜLET KIJELÖLÉSE	B1.	Gksz>E	1 652 m <sup>2</sup>	<b>20 074 m<sup>2</sup></b>
	B2.	Gksz>E	3 935 m <sup>2</sup>	
	B3.	Gksz>E	1 4487 m <sup>2</sup>	

### Jogszabály szerinti területfelhasználás jelölése

#### BEÉPÍTÉSRE SZÁNT TERÜLET KIJELÖLÉSE KISZOLGÁLÓ ÚT TERÜLETÉN

-  Gksz kereskedelmi, szolgáltató gazdasági terület



  
**Z.É. Műhely**  
 Tervező és Tanácsadó Kft.  
 Tel: +36-20-397-06-10  
 +36-70-943-62-46  
 E-mail: ze.muhely@gmail.com

Munka megnevezése: **Törökszentmiklós településrendezési eszközök eseti módosítása** Tenyői út déli oldalán található gazdasági területre  
 Rajz megnevezése: **Településszerkezeti terv módosítási javaslat**  
 Tervező: **Czene Éva**  
 városrendezési vezető tervező  
 TT1 12-0160

Tervező: **Kovács Beáta**  
 településrendező vezető tervező  
 TT1 01-0231

Készült az állami alapadatok felhasználásával az Önkormányzat adatszolgáltatása alapján  
 Tervezési szakasz: **Véleményezési szakasz**  
 Lépték: **M=1:1500**  
 Dátum: **2019. július**  
**TR/3**