



12.

TÖRÖKSZENTMIKLÓS VÁROS POLGÁRMESTERÉTŐL

ELŐTERJESZTÉS

A Képviselő-testület 2016. december 15-i rendes nyilvános ülésére

Előterjesztő megnevezése:	Markót Imre polgármester
Iktatószám:	2-240/2016-F-1
Tárgy:	Szintbeli vasúti átjárók üzemeltetési határai
Előterjesztés jellege:	Rendelet-tervezet, Határozat-tervezet , Tájékoztató, Beszámoló
Döntéshozatal módja:	egyszerű döntés
Melléklet:	1 db határozattervezet
Készítette:	Bálint Barna beruházási ügyintéző
Véleményezésre megküldve:	---
Törvényességi véleményezésre bemutatva	2016. december 5.

Tisztelt Képviselő-testület!

A Szajol- Püspökladány vasúti korszerűsítés kapcsán a beruházó Mérnök szervezete kezdeményezte a Törökszentmiklós város közigazgatási területére eső szintbeli vasúti átjárók üzemeltetési határainak megállapítását. A vasúti átjárók az alábbiak:

- Törökszentmiklós-Bartapuszta bekötőút
- Törökszentmiklós 42101 sz. Barta bekötőút
- Törökszentmiklós Bacsó Béla utca
- Törökszentmiklós Bethlen Gábor utca
- Törökszentmiklós vasútállomás előtér
- Törökszentmiklós Babits Mihály utca
- Törökszentmiklós Béke szövetkezet

A mellékelt terveken a zölddel jelölt utak és környezetük tartoznának az önkormányzat üzemeltetésébe, a más színnel jelölt területek a MÁV vagy a Magyar Közút kezelésébe tartoznak.

Tisztelt Képviselő-testület!

Tekintettel arra, hogy ezek a területek eddig is az önkormányzat kezelésébe tartoztak, gyakorlatilag változás nem történt, többlet költséget, többletmunkát nem jelent, kérem az előterjesztés megvitatását és a határozati javaslat elfogadását.


Markót Imre
polgármester

___/2016. (.....) Kt.

Határozat

Pánthy úti aluljáró és a vasútállomás üzemeltetési határai

Törökszentmiklós Városi Önkormányzat Képviselő-testülete az önkormányzat vagyonáról és a vagyongazdálkodás szabályairól szóló 30/2004. (VI.25.) önkormányzati rendeletben biztosított jogkörében eljárva a következő döntést hozta:

1. A Törökszentmiklós város közigazgatási területére eső szintbeli vasúti átjárók üzemeltetési határainak kijelölését az SZP Vasúti Mérnöki Konzorcium által benyújtott tervek alapján elfogadja.
2. Felhatalmazza Markót Imre polgármestert az erről szóló nyilatkozat aláírására.

Felelős: Markót Imre polgármester

Határidő: 2017.január 30.

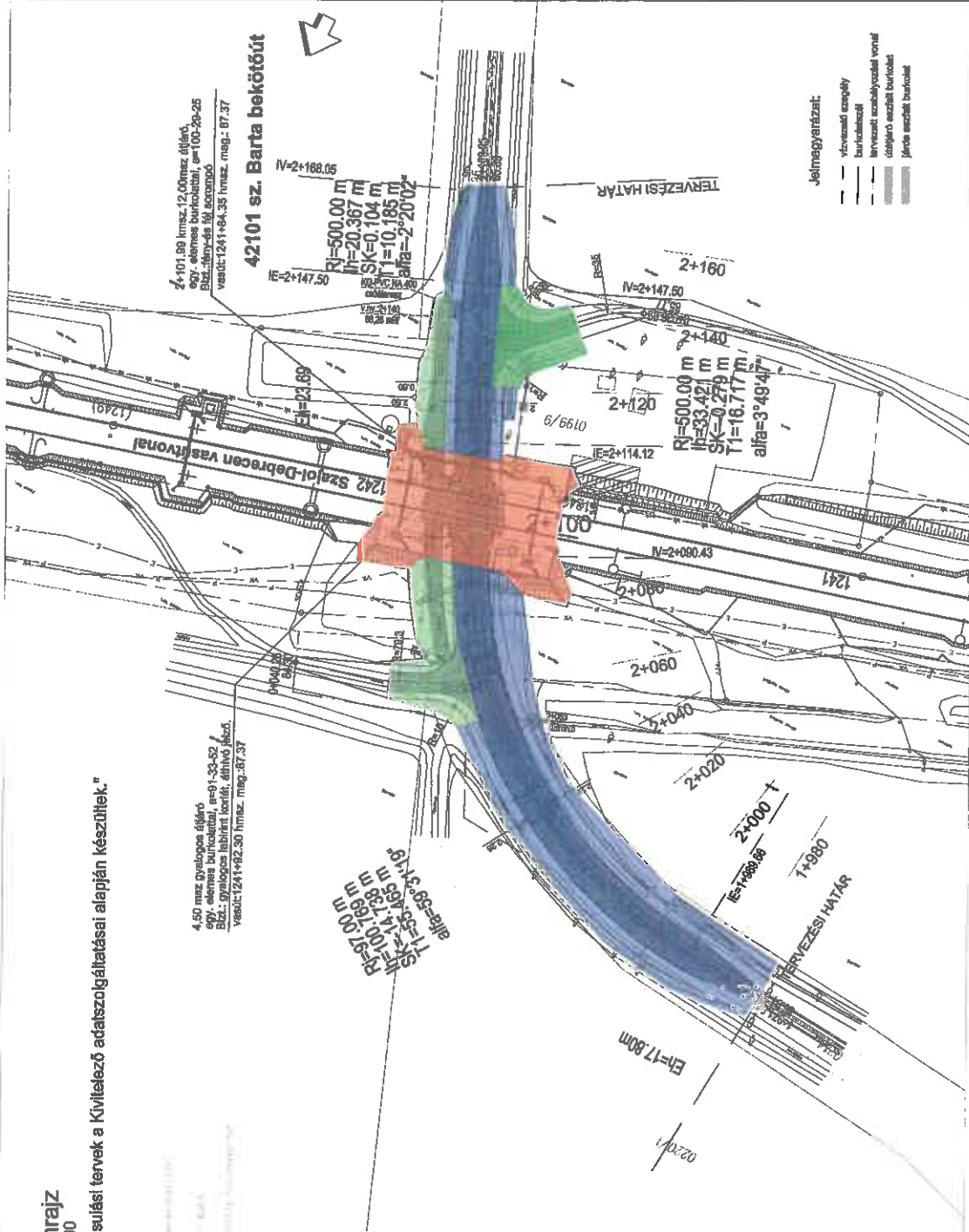
Erről értesítést nyernek:

1. Markót Imre polgármester
2. Dr. Majtényi Erzsébet jegyző
3. Városfejlesztési Osztály

Helyszínrajz
M=1:500

"A megvalósulási tervek a Kivitelező átadatszolgáltatásai alapján készültek."

- Tervezési határ
- Szakmai Konzorcium
- Szakmai Konzorcium



4,50 m-es gyöngöses előtér,
egy-élekes burkolattal, a=100-20-25
Bz.: fény- és hőszigetelő
vasút: 1241+84,35 hmsz. mag.: 97,37

4,50 m-es gyöngöses előtér,
egy-élekes burkolattal, a=100-20-25
Bz.: gyöngöses labirint, tornít, alvó, lézd,
vasút: 1241+82,30 hmsz. mag.: 97,37

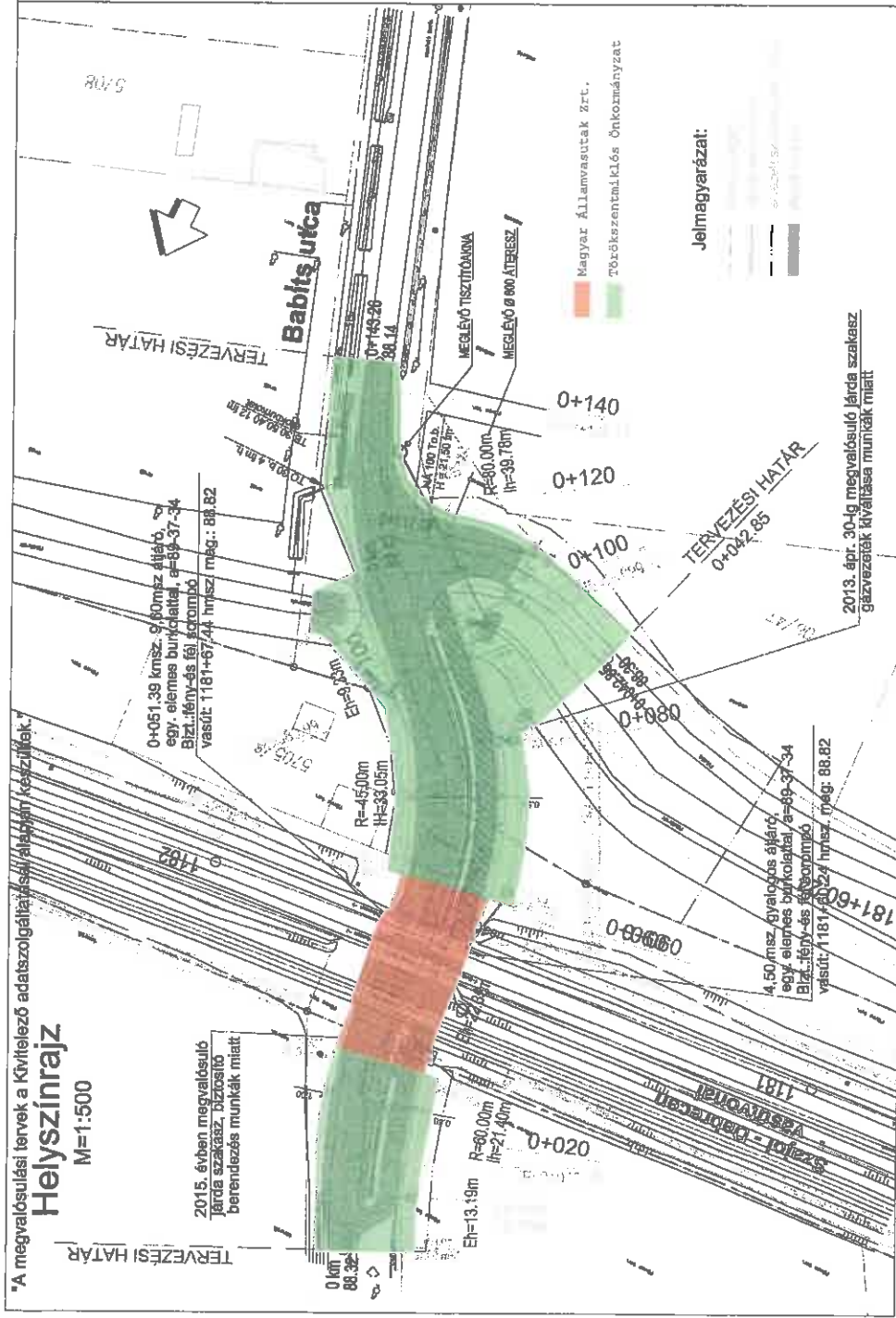
R=107,00 m
I=14,789 m
SK=0,165 m
T=3,319 m
alfa=3°31'19"

R=500,00 m
I=20,367 m
SK=0,104 m
T=10,185 m
alfa=2°20'02"

- Jelmagyarázat:**
- tervezési határ
 - szakmai konzorcium
 - szakmai konzorcium
 - átadott terület
 - átadott terület

MEGVALÓSULÁSI TERV	
<p>Tárgy: SZAKMAI (tér) - KISÚJSZÁLLÁS (vez.) Vasúti vonatkezelési átépítés Vasúti pálya, vasúti mártály és vasúti felszerelés, utak építési munkái</p> <p>Meghízó: 1134 Budapest, Vici út 42. Telefon: (06-1) 438-9100 Fax: (06-1) 438-9110 E-mail: info@szkz.hu Honlap: szkz.hu</p> <p>Mérmunkavezető: SZKZ Vasúti Műtéri Konzorcium 1148 Budapest, Csaba u. 4-6. T: +36 1 438 9100 F: +36 1 438 9110 www.szakmai-konzorcium.hu</p> <p>Megrendelő: SZAKMAI KONZORCIUM 1148 Budapest, Csaba u. 4-6. T: +36 1 438 9100 F: +36 1 438 9110 www.szakmai-konzorcium.hu</p>	<p>Generáltervező: ZYFRAGYAN Mérő- és Ütérvező Zrt. 1148 Budapest, Csaba u. 4-6. T: +36 1 438 9100 F: +36 1 438 9110 www.zyfragyan.hu</p> <p>Szakági tervező: Hydro-Ép Közmű Tervező, Szervező és Kivitelező Kft. 1148 Budapest, Csaba u. 4-6. T: +36 1 438 9100 F: +36 1 438 9110 www.hydroep.hu</p> <p>Szállító: hydro-ép</p> <p>Utépítés</p> <p>Projekt szám: IP-194 Projektvezető: IP-194 Vezető Ország: Magyarország Méretszám: IP-194 UT-03-1241-03 Tervező: László és Társai, Mátészalka Értékelő: László és Társai, Mátészalka</p> <p>Nyomtatási hely: 1241+84,35 hmsz. sz. - 42101. sz. Barta bekötőút Utépítési helyszínrajz</p> <p>Ábrák: MÉRLEKŰ ZÁRADÉK Alkalmazott szabványok: KIVITELEZŐI ZÁRADÉK Dátum: 2012. 08. 15. Dolgozó: 2012.08.10.</p>

A KIVITELEZÉST ÁLLAPOTTAL MEGEGYEZIK









*A megvalósulási tervek a Kivitelező adatszolgáltatásai alapján készültek.

Helyszínrajz

M=1:500

2015. évben megvalósuló járda szakasz, biztosító berendezés munkák miatt.

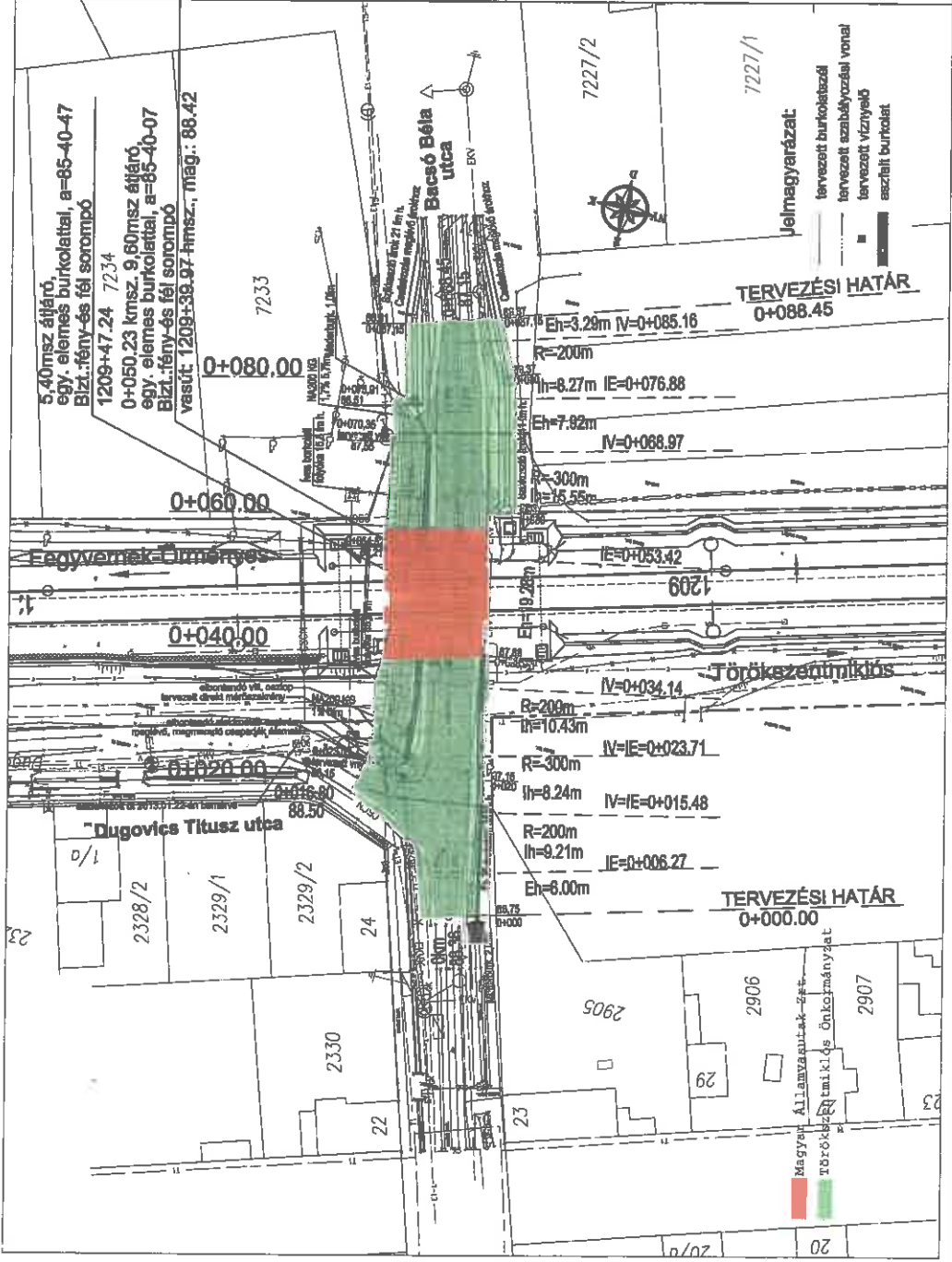
MEGVALÓSULÁSI TERV	
Tárgy:	SZAJOL (kiz.) - KISÚJSZÁLLÁS (bez.) Vasúti vonalszakasz átépítése Vasúti pálya, vasúti műtárgy és vasúti felsővezeték, utak építési munkái
Megbízó:	1134 Budapest, Váci út 45. Telefon: (06-1) 436-9100 Fax: (06-1) 436-9110 E-mail: info@nif.hu Honlap: www.nif.hu
Mémőkezervezet:	  SZP Vasúti Mémőki Konzorcium <small>Tel.: +36 (1) 206-0000 Fax: +36 (1) 206-2007</small>
Megrendelő:	 SZK-2011 KONSZORCIUM <small>1000 Csobánka, Nagy Sándor tér 14. Tel.: +36 (1) 460-0000 Fax: +36 (1) 460-0007</small>
Generáltervező:	 INFRARPLAN Vasút- és Úttervező Zrt. <small>1023 Budapest, Árpád köz 18. Tel.: +36 (1) 206-0000 Fax: +36 (1) 206-0007</small>
Szaktági tervező:	 Hydro-Ep 1118 Budapest, Kőrösi Csoma Sándor utca 10. Tel.: +36 (1) 460-0000 Fax: +36 (1) 460-0007
Szabadgép:	 Hydro-Ep ÚTÉPÍTÉS
Részművelet:	1181+67,44 hm.sz. - Törökszentmiklósi, Babits utca ÚTÉPÍTÉSI HELYSZÍNRAJZ
Alakítás:	Műtárgy: Dugós íves Dátum: 2012. 11. 06.
Dátum:	2012. 11. 06.
A KIVITELEZETT ÁLLAPOTTAL MEGEGYEZIK	

Jelmagyarázat:

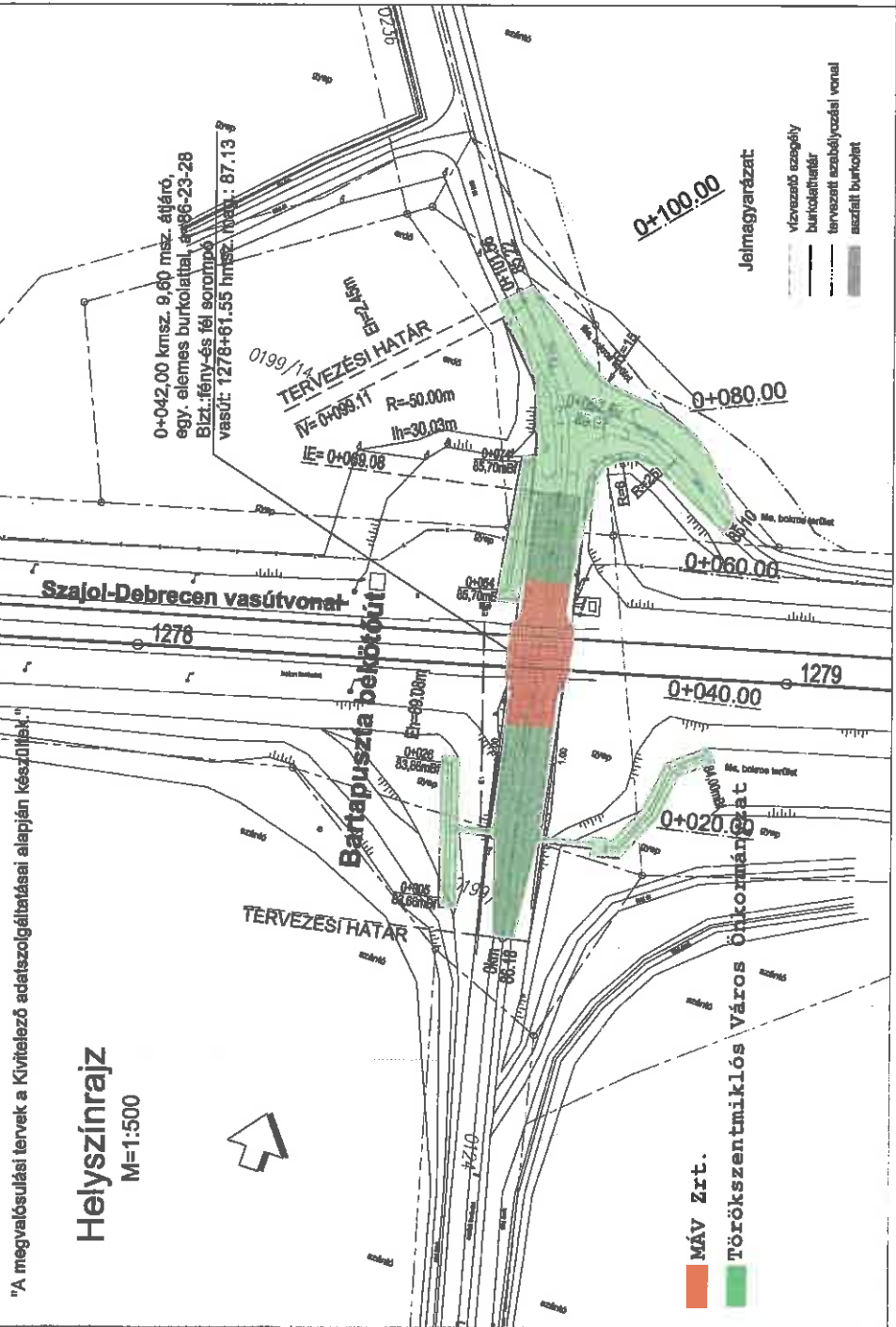
-  Magyar Államvasutak zrt.
-  Törökszentmiklósi öntözvényzat

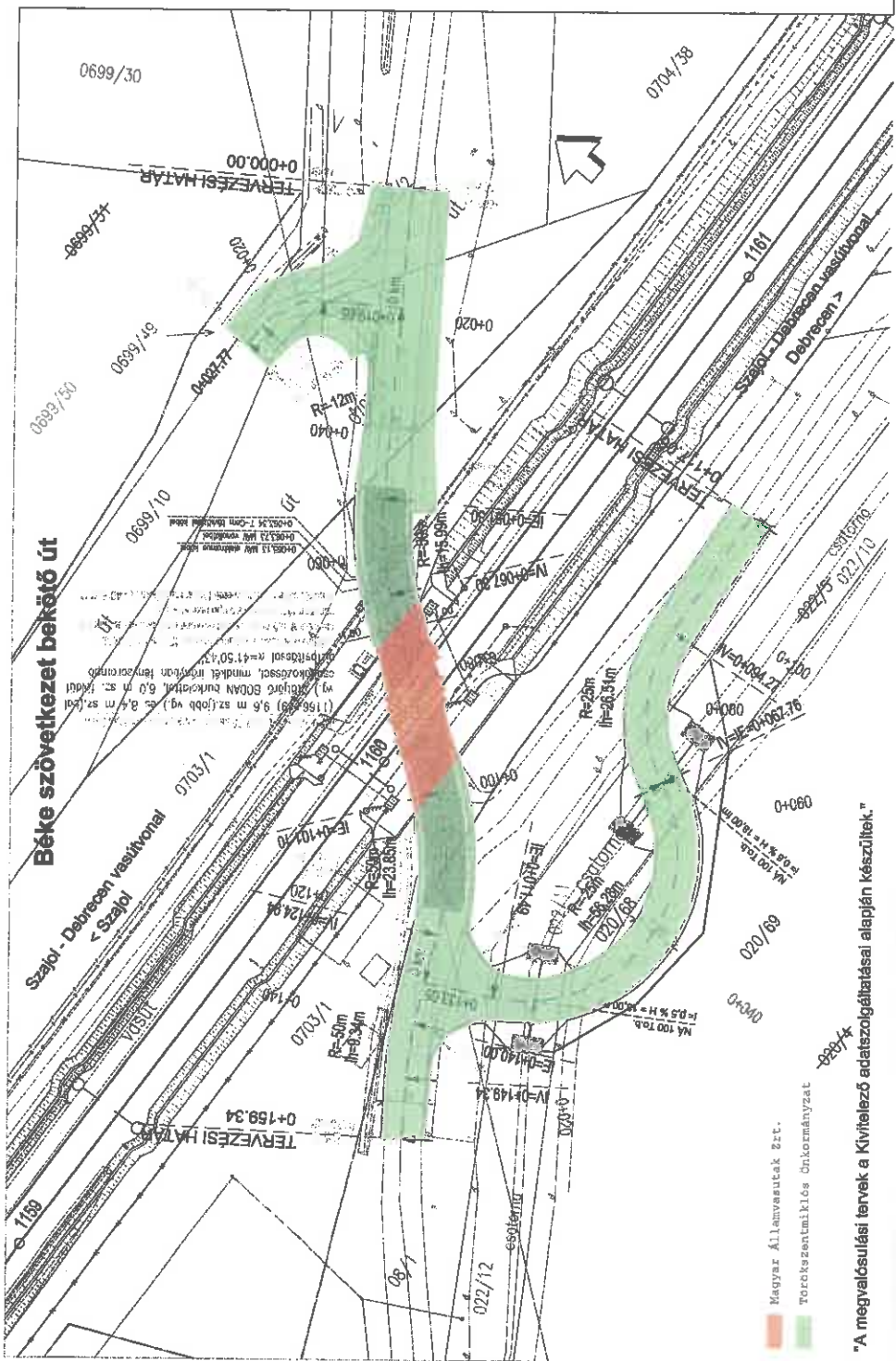
2013. évi 30-ig megvalósuló járda szakasz gérvázának kiváltása munkák miatt.

MEGVALÓSULÁSI TERV	
Tárgy:	SZAJOL (köz.) - KISÚJSZÁLLÁS (bez.) Vasúti vonalszakasz átépítése Vasúti pálya, vasúti műtárgy és vasúti felsővezeték, utak építési munkái
Megbízó:	1134 Budapest, Váci út 46. Telefon: (36-1) 498-8100 Fax: (36-1) 498-8110 E-mail: info@nik.hu Honlap: www.nik.hu Nemzeti Infrastruktúra Fejlesztő Zrt.
Mémlektervező:	SZP Vasúti Mérnöki Konzorcium Tel.: +36 (1) 200-0000 Fax: +36 (1) 200-3907
Megrendelő:	SZ-K-2011 KONZORCIUM 1000 Budapest, Nagy Miskolc tér 14. Tel.: +36 (1) 200-0000 Fax: +36 (1) 200-3907
Generáltervező:	INFRAPLAN Vasút- és Úttervezési Zrt. 1144 Budapest, Kerepesi út 18. II. em. Tel.: +36 (1) 200-0000 Fax: +36 (1) 200-3907 www.infraplan.hu
Projekt adatai:	Projekt azón: IP-194 Projektvezető: Viktor Gyula Választott Gyula
Munkaszám:	Rejzszám: IP-194 UT-02-1209-03
Tervező:	Tervező: Infraplan
Előírt:	Beszám. Válasz: 15.03.14, 16.03.14.
Választott Gyula:	Választott Gyula: Viktor Gyula
Méretarány:	Dátum: 2015.02.24.
Asztroszám:	M: 1:500
Asztroszám:	M00.
ÚTÉPÍTÉS	
Résznevek:	1209+39,97 km. sz. - Törökzentmiklós, Bacsó Béla utca Úlépítési helyszínműzaj
Alkalmazott szabványok:	2015.
Dátum:	2015.
MÉRNÖKI ZÁRADÉK	
Alkalmazott szabványok:	2015.
Dátum:	2015.
KIVITELEZŐI ZÁRADÉK	
Alkalmazott szabványok:	2015.
Dátum:	2015.
A KIVITELEZETT ÁLLAPOTTAL MEGEGYEZIK	



MEGVALÓSLÁSI TERV	
Tárgy:	SZAJOL (köz.) - KISÚJSZÁLLÁS (hez.) Vasúti vonalszakasz átépítése
Megbízó:	1134 Budapest, Váci út 46. Telefon: (38-1) 438-8100 Fax: (38-1) 438-9110 E-mail: info@nkt.hu Honlap: www.nkt.hu
Mémoriztervezet:	KÖMI Közlekedéstechnikai Intézet
Megrendelő:	SZENTESI VASÚTÉPÍTŐ SZ. X-2011 KONZORCIUM 1148 Budapest, Cséke s. 7-8. Tel.: +36 (1) 438-8100 Fax: +36 (1) 438-9110
Generáltervező:	INFRAPLAN Vasút- és Úttervező Zrt. 1148 Budapest, Cséke s. 7-8. Tel.: +36 (1) 438-8100 Fax: +36 (1) 438-9110
Projekt szám:	IP-194
Projektvezető:	Witanyi Gyula
Munkuzám:	Rejzszám: IP-194 UT-03-1278-03
Tervező:	Hydro-Ép Kézmű Tervező, Szervező és Kivitelező Kft.
Előírás:	Utolsó ÉP 18-09/1, 18-07/16
Lejts ÉP 18-09/1, 18-07/16	
Méretarány:	Dátum: M:1:500 2012.10.09.
Azonosító:	M00.
Alkár:	MERNŐKI ZÁRADÉK
Dátum:	2012. 10. 10.
A KIVITELEZETT ÁLLAPOTTAL MEGEGYEZIK	








MEGVALÓSULÁSI TERV	
Tárgy:	SZAJOL (köz.) - KISÚJSZÁLLÁS (bez.) Vasúti vonalrészasz. átépítése Vasúti pálya, vasúti műtárgy és vasúti felsővezeték, utrak építési munkái
Megbízó:	1134 Budapest, Vied út 43. Telefón: (36-1) 436-8100 Fax: (36-1) 436-8110 E-mail: info@nif.hu Homlap: www.nif.hu
Méremkiszervező:	utibest SZK-ZMI KÖZORVOS 1119 Budapest, Csaba u. 7-15. Tel: +36 (1) 225-0488 Fax: +36 (1) 225-7827
Megrendelő:	SZK-ZMI KONZORCIUM 1119 Budapest, Csaba u. 7-15. Tel: +36 (1) 225-0488 Fax: +36 (1) 225-7827
Generáltervező:	INFRAPAN Vasút- és Úttervező Zrt. 114 Budapest, Árkád utca 11. Tel: +36 (1) 460-1000 Fax: +36 (1) 460-1001
Szakági tervező:	Hydro-ép Képzés Tervező, Szervező és Kivitelező Kft. hydro-ép
Szálló:	ÚTÉPÍTÉS
Rézművelés:	1180+09,62 hm szelvényben lévő útátjáró ÚTÉPÍTÉSI HELYSZINRAJZ
Projekt szám:	IP-194
Projektvezető:	Vitézy Gyula
Munkaszám:	IP-194
Rajzsorozat:	UT-01-1160-03
Tervező:	
Lezárás dátuma:	2012.11.16.
Elterjed:	
Alföld:	
Dátum:	2012. Ért. Ft.: 15
Alföld:	
Dátum:	2012.11.16.
Méret:	M00.
Alföld:	
Dátum:	

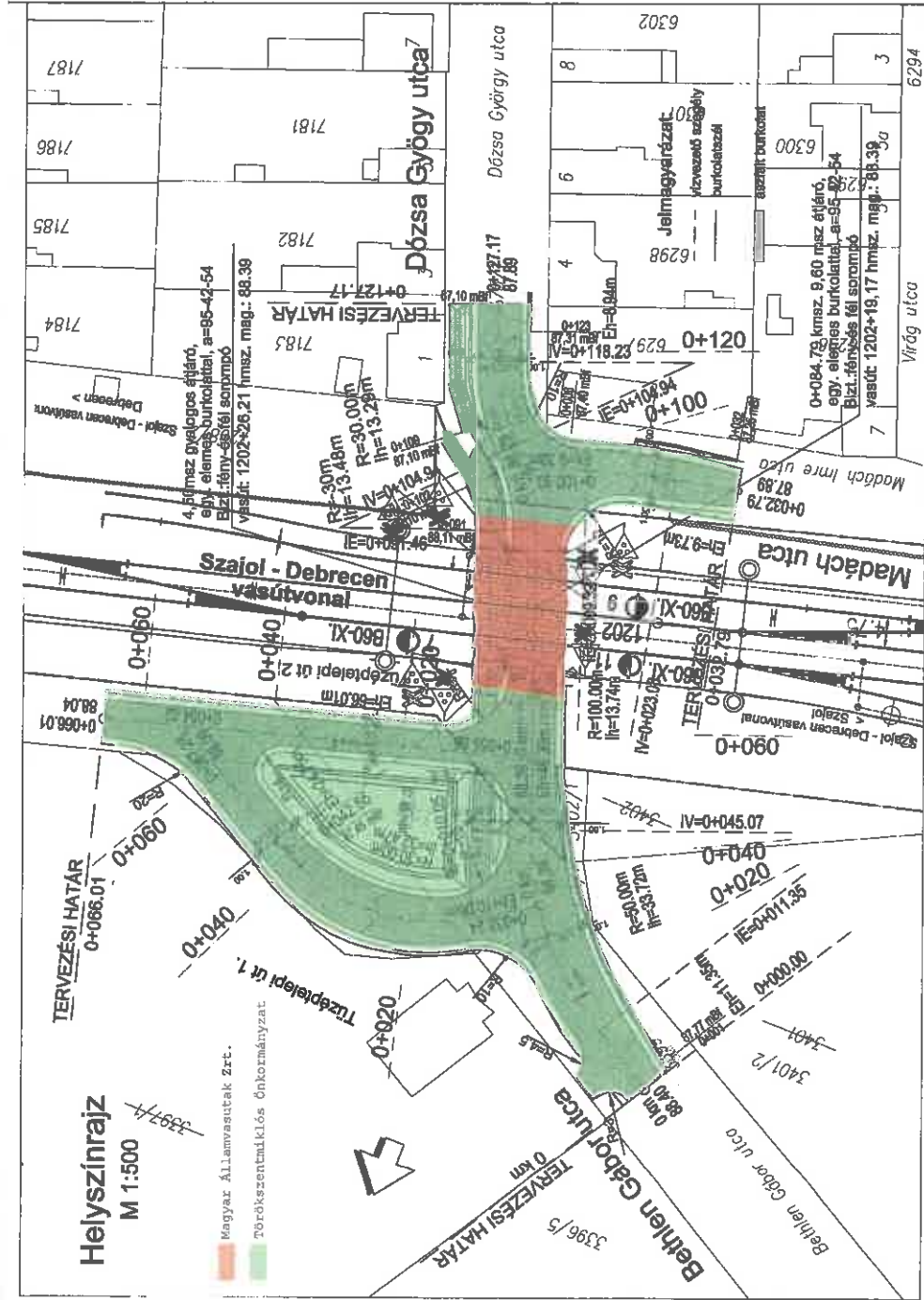
Magyar Államvasutak Zrt.
Törökcsentmiklós Önkormányzat

"A megvalósulási tervek a Kivitelező adatfeldolgoztatásai alapján készültek."

4-106

4-106

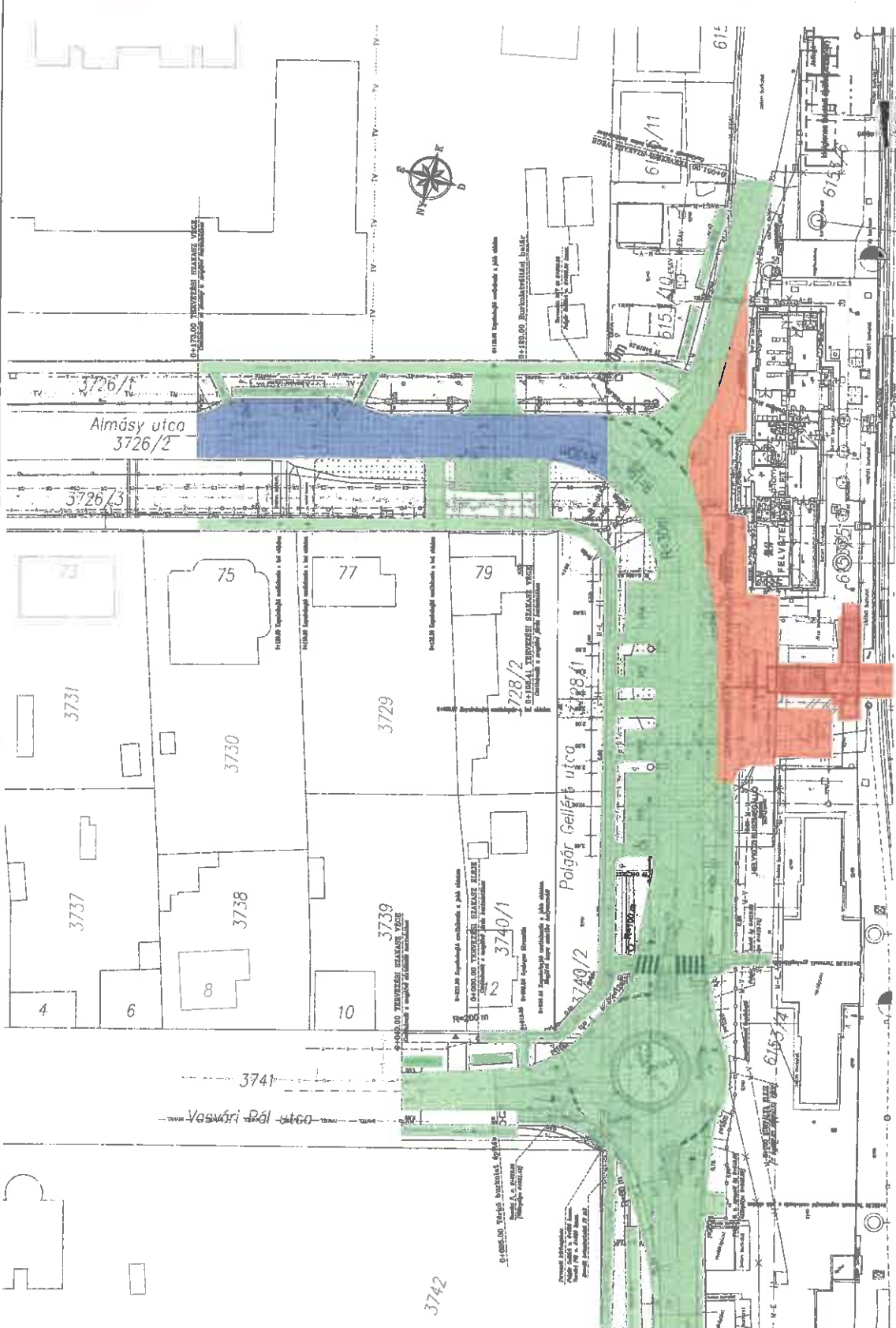
MEGVALÓSULÁSI TERV	
Tárgy:	SZAJOL (köz.) - KISÚSZÁLLÁS (hez.) Vasúti vonalszakasz átépítése Vasúti pálya, vasúti mitárgy és vasúti felsővezeték, utak építési munkái
Megbízó:	1134 Budapest, Véli út 46. Telefon: (36-1) 439-8100 Fax: (36-1) 439-8110 E-mail: info@nif.hu Honlap: www.nif.hu
Mémórkészítők:	 KÖMI Közlekedéstechnikai és Vízellátási Mérnökiroda Kft.
Megrendelő:	 SZ-K-2011 KONZORCIUM 156 Budapest, Nagy Sándor utca 14. Tel.: +36-1-366-8386 Fax: +36-1-366-7677
Generáltervező:	 INFRAPLAN Vasút- és Útervező Zrt. 156 Budapest, Nagy Sándor utca 14. Tel.: +36-1-366-8386 Fax: +36-1-366-7677
Projekt szám:	IP-194
Projektvezető:	Vitézy Gyula
Munkaszám:	IP-194-UT-02-1202-03
Tervező:	Vitézy Gyula
Ellenőr:	Vitézy Gyula
Méretarány:	M=1:500
Dátum:	2015.02.24.
Ábratípus:	Műtervezési Ábra
Dátum:	2015.02.24.
A KIVITELEZETT ÁLLAPOTTAL MEGEGYEZIK	



MÁV Zrt
 Törökzentmiklós Város Önkormányzat
 Magyar Közút Nrt. (J-N-52 Megyei Ig.)

ÁLLAPOTLEÍRÁS

Típus	Jelölés
Kiszárasztási terület	[Szaggatott vonal]
Művelési terület	[Zöld szín]
Aszfalt burkolat	[Sötétzöld szín]
Aszfalt burkolat (folyó, új, régi)	[Sötétzöld szín]
Aszfalt burkolat (folyó, új, régi)	[Sötétzöld szín]
Aszfalt burkolat (folyó, új, régi)	[Sötétzöld szín]
Aszfalt burkolat (folyó, új, régi)	[Sötétzöld szín]
Aszfalt burkolat (folyó, új, régi)	[Sötétzöld szín]
Aszfalt burkolat (folyó, új, régi)	[Sötétzöld szín]
Aszfalt burkolat (folyó, új, régi)	[Sötétzöld szín]



MEGVALÓSULÁSI TERV

Tárgy: SZAKJEL (Dó) - KÉPESÍTÉS (Dó)
 Vezető vállalkozás felújítása
 Vezető pályázat, vezetési pályázat és vezetési pályázat, munkaprojekt munkái
 Megnevezés: ...

Műhelycím: SZÁKJEL (Dó) - KÉPESÍTÉS (Dó)
 SZK-2023 KONSTRUKCIÓ
 SZÁKJEL (Dó) - KÉPESÍTÉS (Dó)
 SZÁKJEL (Dó) - KÉPESÍTÉS (Dó)

KÖMI
 SZÁKJEL (Dó) - KÉPESÍTÉS (Dó)

ÚTÉPÍTÉS, FORGALOMTECHNIKA

Művelési terület: ...
 Aszfalt burkolat: ...
 Aszfalt burkolat (folyó, új, régi): ...
 Aszfalt burkolat (folyó, új, régi): ...
 Aszfalt burkolat (folyó, új, régi): ...
 Aszfalt burkolat (folyó, új, régi): ...

Készítők: ...
 Ellenőrzők: ...