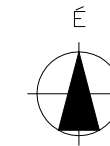


TÖRÖKSZENTMIKLÓS

VÁROS

Településrendezési tervének módosítása

M = 1: 2000



Jelmagyarázat

kötelező vonalas szabályozási elemek

- ■ ■ érvényes szabályozási terv határa
- ● ● építési övezet, övezet határa
- R - 32680 régészeti lelőhely határa és azonosítója

területi szabályozási elemek

- védőfásítás területe

építési övezet (tervezési terület)

Kü-4*	SZ	40	különleges, szennyvíztisztító telep terület építési övezete
	7,50	200	

építési övezet (tervezési terület környezete)

Vt-4	K	80	településközpont vegyes terület
	K	K	

Lf-2	SZ	30	falusias lakóterület
	6,00	700	

Üh-1	SZ	15	hétvégházás üdülőterület
	4,50	550	

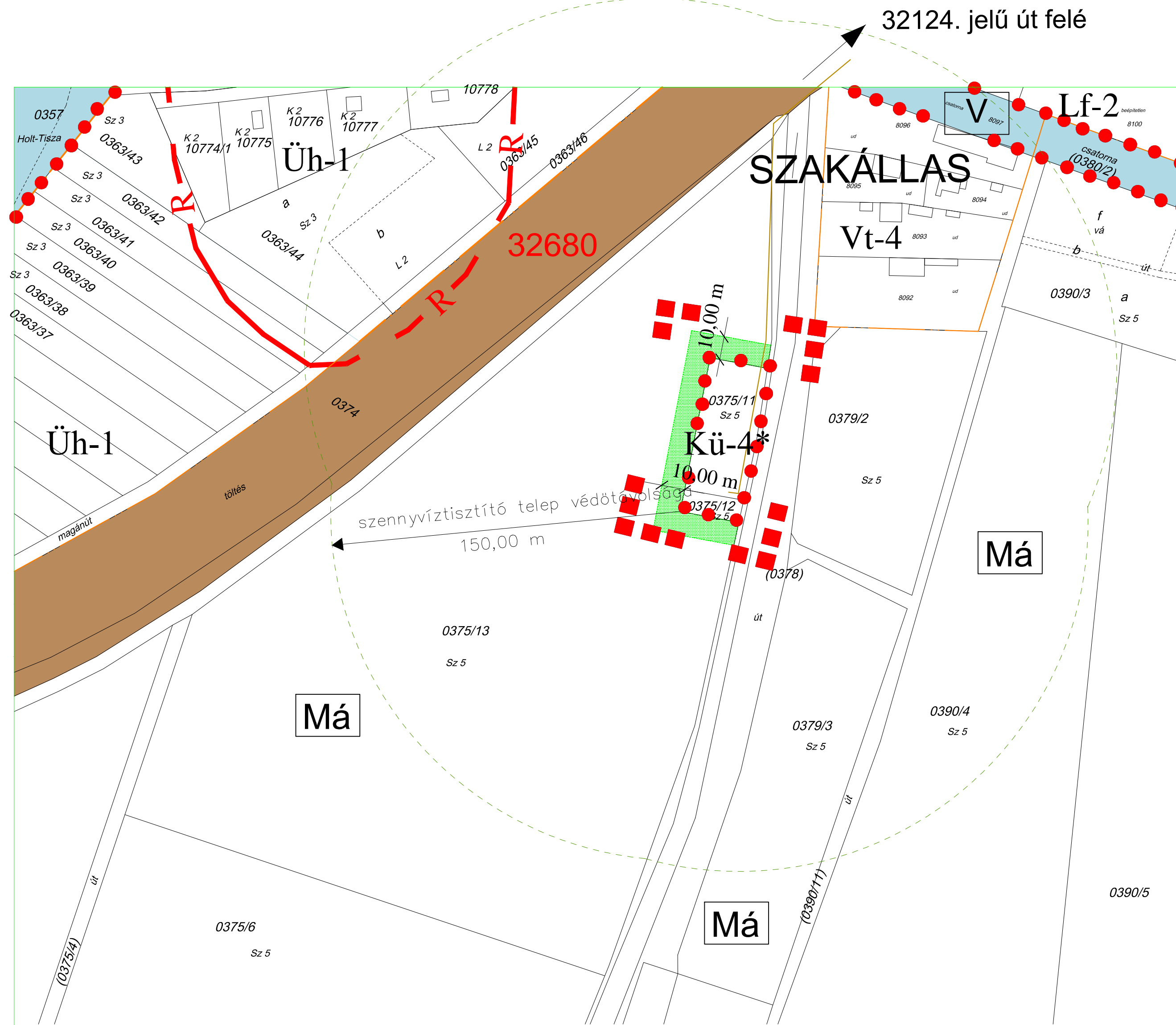
Beépítési mód	Beépítettség megengedett legnagyobb mértéke (%)
Megengedett legnagyobb építménymagasság (m)	Kialakítható legkisebb telekterületméret (m ²)


övezetek (tervezési terület környezete)

- Má általános mezőgazdasági terület
- V vízgazdálkodási terület

egyéb jelkulcs

- töltés, gát
- vízfelület, árterület
- belterületi határ
- tervezett belterületi határ
- szennyvíz távvezeték nyomvonala
- 150,00 m védőtávolság





KISZELOVICS ÉS TÁRSA TELEPÜLÉSTERVEZŐ KFT.
5000 SZOLNOK, SZÁNTÓ KRT. 52. II / 5.

Rajz megnevezése: **SZABÁLYOZÁSI TERV MÓDOSÍTÁSA**

Méretarány M = 1: 2000	Dátum Szolnok, 2016. Július	Rajzszám TRT-03-a/m5
Vezető településtervező TT-16-0238 Kiszelovics Ildikó	Településtervező Kiszelovics Ildikó	Számítógépes feldolgozás