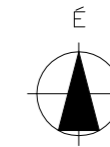


TÖRÖKSZENTMIKLÓS

VÁROS

Településrendezési tervének
módosítása

M = 1: 4000



Jelmagyarázat

kötelező vonalas szabályozási elemek

- ■ ■ érvényes szabályozási terv határa
- ● ● ● építési övezet, övezet határa

építési övezet (tervezési terület)

Lf-5	O	15	falusias lakóterület
	K	700	

építési övezet (tervezési terület környezete)

Vt-4	K	80	településközpont vegyes terület
	K	K	

Lf-4	O	30	falusias lakóterület
	K	700	

Beépítési mód	Beépítettség megengedett legnagyobb mértéke (%)
Megengedett legnagyobb építménymagasság (m)	Kialakítható legkisebb telekterületméret (m ²)

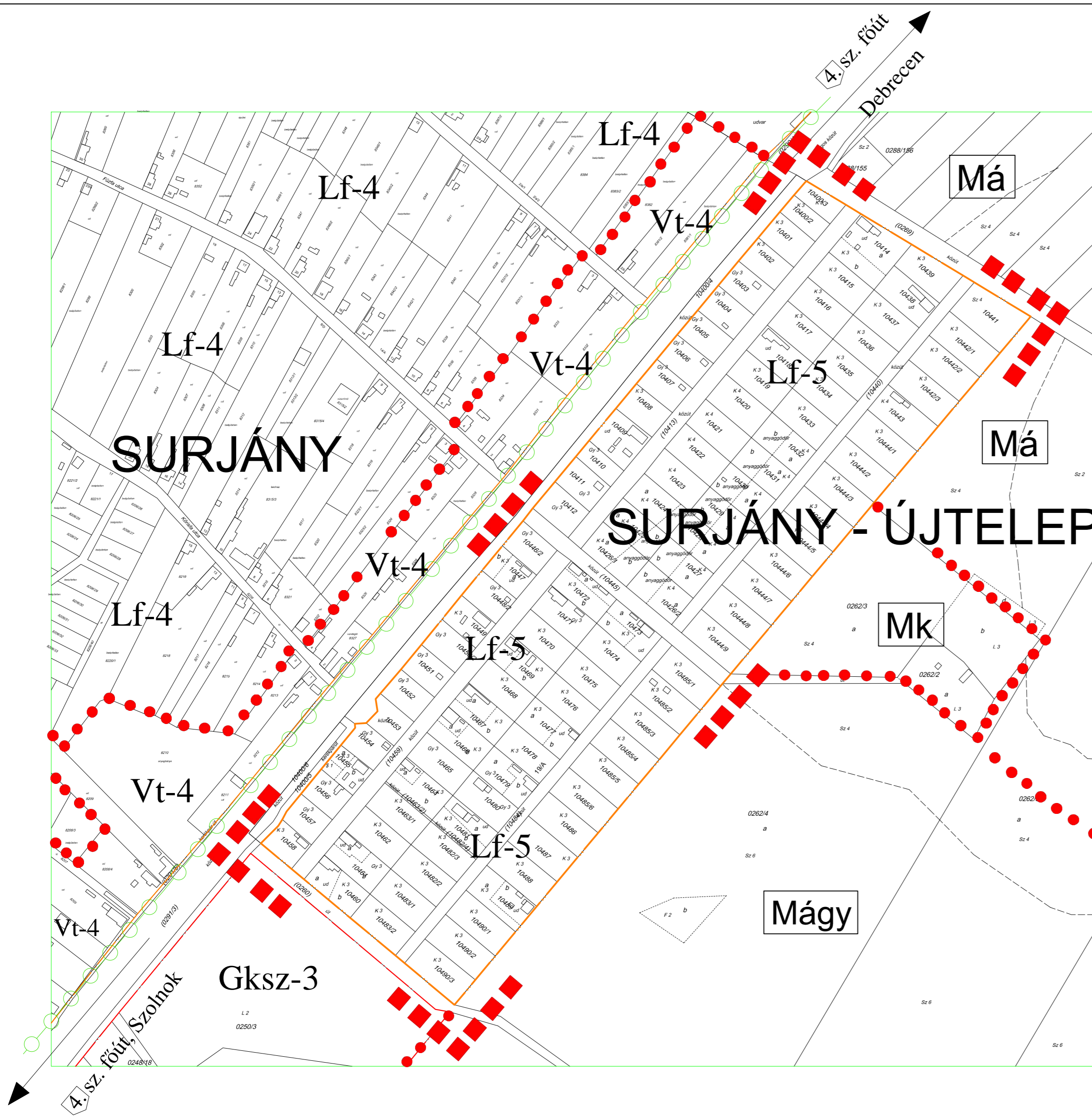
Gksz-3	K	65	kereskedelmi, szolgáltató gazdasági terület
	K	500	


övezetek (tervezési terület környezete)

- Má általános mezőgazdasági terület
- Mk kertés mezőgazdasági terület
- Mágy mezőgazdasági gyepterület

egyéb jelkulcs

- belterületi határ
- tervezett belterületi határ
- ○ ○ ○ térségi jelentőségű kerékpárút



 KISZELOVICS ÉS TÁRSA TELEPÜLÉSTERVEZŐ KFT. 5000 SZOLNOK, SZÁNTÓ KRT. 52. II / 5.		
Rajz megnevezése		
SZABÁLYOZÁSI TERV MÓDOSÍTÁSA		
Méretarány	Dátum	Rajzszám
M = 1: 4000	Szolnok, 2016. Július	TRT-03-a/m8
Vezető településtervező	Településtervező	Számítógépes feldolgozás
Kiszelovics Ildikó	Kiszelovics Ildikó	