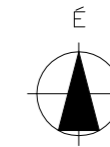


TÖRÖKSZENTMIKLÓS

VÁROS


Településrendezési tervének
módosítása


M = 1: 2000




Jelmagyarázat

kötelező vonalas szabályozási elemek

 érvényes szabályozási terv határa

 építési övezet, övezet határa

területi szabályozási elemek

 védőfásítás területe


építési övezet (tervezési terület)

Kü-4	SZ	40
	7,50	3000

különleges, szennyvíztisztító telep
terület építési övezete

Beépítési mód	Beépíttség megengedett legnagyobb mértéke (%)
Megengedett legnagyobb építménymagasság (m)	Kialakítható legkisebb telekterületméret (m ²)


övezetek (tervezési terület környezete)

 általános mezőgazdasági terület

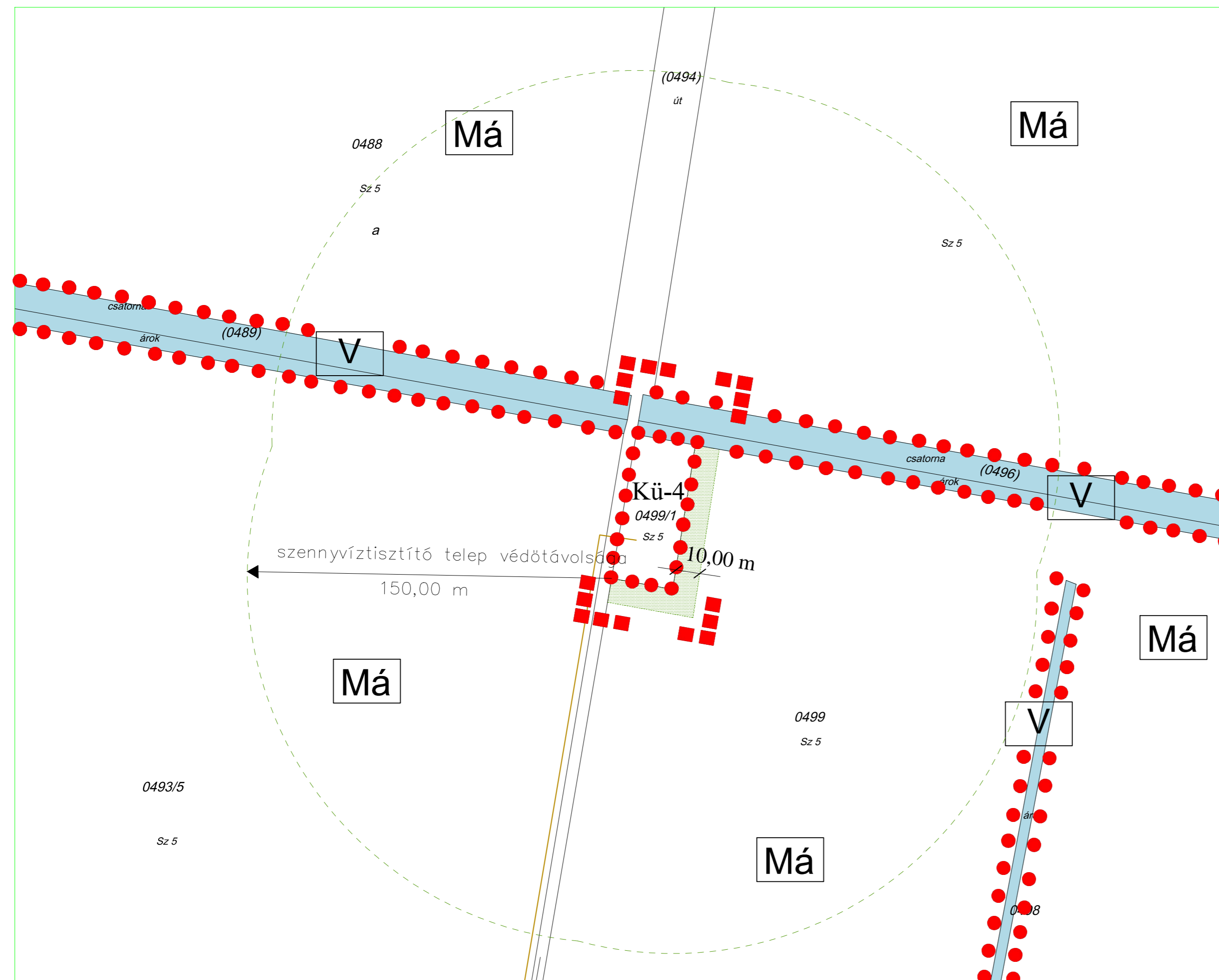
 vízgazdálkodási terület

egyéb jelkulcs


 vízfelület, árterület

 szennyvíz távvezeték nyomvonala

 védőtávolság



Óballa
belterülete
felé

 KISZELOIVICS ÉS TÁRSA TELEPÜLÉSTERVEZŐ KFT. 5000 SZOLNOK, SZÁNTÓ KRT. 52. II / 5.		
Rajz megnevezése		
SZABÁLYOZÁSI TERV MÓDOSÍTÁSA		
Méretarány	Dátum	Rajzszám
M = 1: 2000	Szolnok, 2016. Július	TRT-03-a/m9
Vezető településtervező	Településtervező	Számítógépes feldolgozás
TT-16-0238 Kiszeloivics Ildikó	Kiszeloivics Ildikó	