


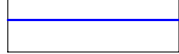


## JELMAGYARÁZAT


-  szabályozási terv módosítás területi hatálya
-  építési övezet, övezet határa
-  megszüntett tervezett szabályozási vonal
-  differenciált BIA számítással érintett telek

Hatályos, módosítással nem érintett övezet, építési övezet

-  védőerdő övezet

Módosítással érintett övezet, építési övezet



ÚJ BEÉPÍTÉSRE SZÁNT TERÜLET KIJELÖLÉSÉVEL VAGY ÖVEZETMÓDOSÍTÁSSAL LÉTREJÖVŐ ÉPÍTÉSI ÖVEZET

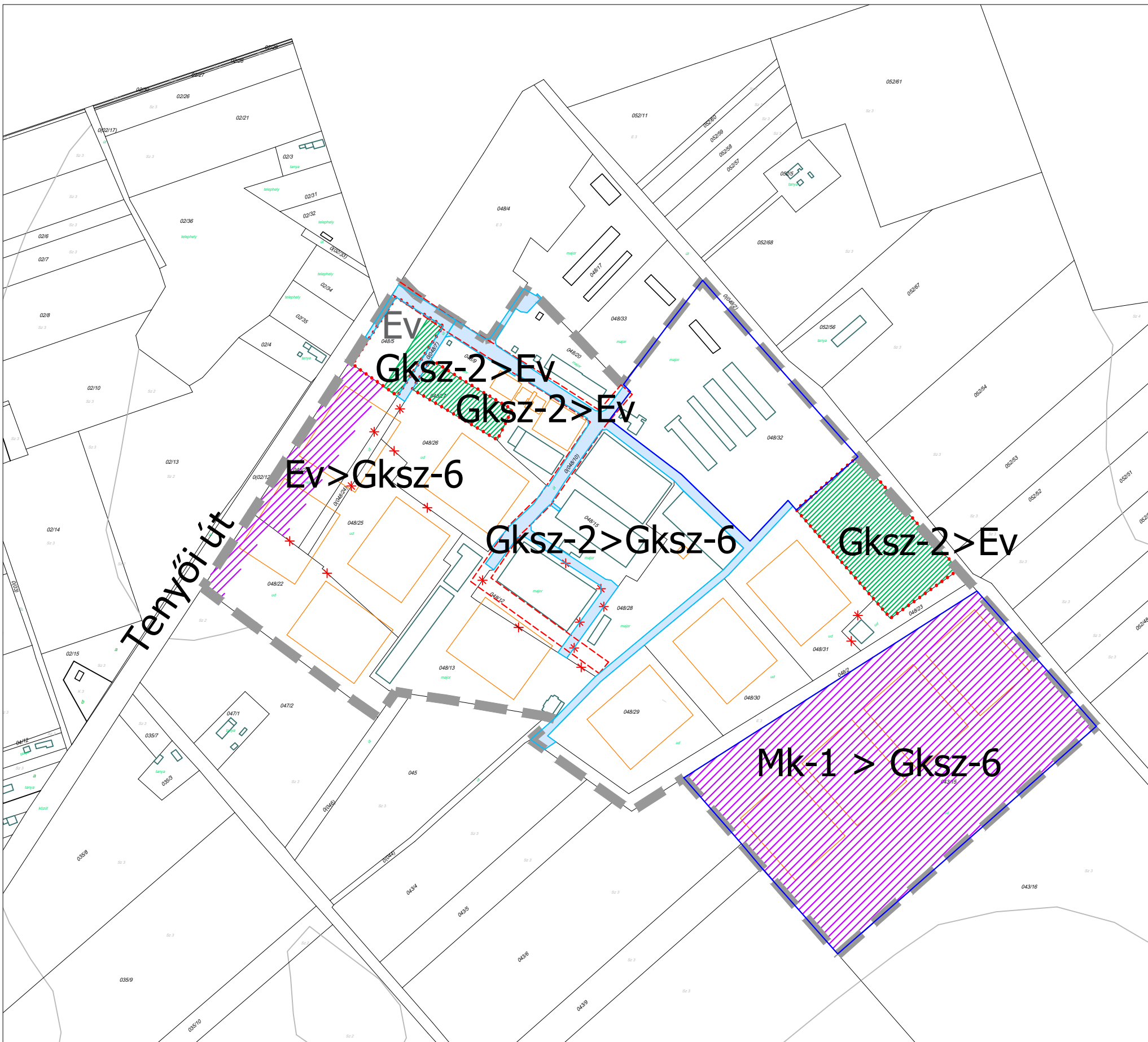
-  újonnan meghatározott kereskedelmi, szolgáltató gazdasági terület övezete

BEÉPÍTÉSRE SZÁNT TERÜLET KIJELÖLÉSSEL LÉTREJÖVŐ ÖVEZET

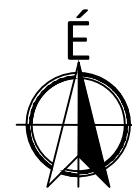
-  védőerdő övezete


EGYÉB JAVASOLT SZABÁLYOZÁSI ELEMELK

-  belső közlekedési feltárást biztosító közlekedési célú telkek
-  javasolt megszüntetés (telekösszevonás)



Készült az állami alapadatok felhasználásával az Önkormányzat adatszolgáltatása alapján



 <p>Z.É. Műhely Tervező és Tanácsadó Kft. Tel: +36-20-397-06-10 +36-70-943-62-46 E-mail: ze.muhely@gmail.com</p>	Munka megnevezése: <b>Törökszentmiklós településrendezési eszközök eseti módosítása</b> Tenyői út déli oldalán található gazdasági területre	Tervezési szakasz: <b>Véleményezési szakasz</b>	
	Rajz megnevezése: <b>Szabályozási terv módosítási javaslata</b>	Lépték: <b>M=1:1500</b>	<b>TR/</b> <b>4</b>
Tervező: <b>Czene Éva</b> városrendezési vezető tervező	Tervező: <b>Kovács Beáta</b> településrendező vezető tervező	Dátum: <b>2019. július</b>	