


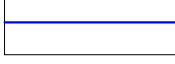








JELMAGYARÁZAT

-  szabályozási terv módosítás területi hatálya
 -  építési övezet, övezet határa
 -  megszüntett tervezett szabályozási vonal
 -  differenciált BIA számítással érintett telek
- Javasolt telekalakítás**
-  telekösszevonással érintett építési telkek
 -  megtartásra javasolt belső feltáró úthálózat
 -  javasolt megszüntetés (telekösszevonás)

Készült az állami alapadatok felhasználásával az Önkormányzat adatszolgáltatása alapján



 Z.F. Műhely Tervező és Tanácsadó Kft. Tel: +36-20-397-06-10 +36-70-943-62-46 E-mail: ze.muhely@gmail.com	Munka megnevezése: Törökszentmiklós teelepülésrendezési eszközök eseti módosítása Tenyői út déli oldalán található gazdasági területre	Tervezési szakasz: Véleményezési szakasz
	Rajz megnevezése: Telekalakítási javaslat	Lépték: M=1:1500
Tervező: Czene Éva városrendezési vezető tervező TT1 12-0160	Tervező: Kovács Beáta településrendező vezető tervező TT1 01-0231	Dátum: 2019. július