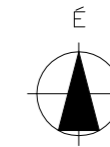


# TÖRÖKSZENTMIKLÓS

## VÁROS





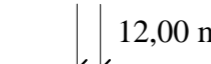


Településrendezési tervének  
módosítása

M = 1: 6000



### Jelmagyarázat

kötelező vonalas szabályozási elemek


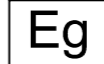

-  érvényes szabályozási terv határa
-  építési övezet, övezet határa
-  tervezett szabályozási vonal
-  régészeti lelőhely határa és azonosítója
-  szabályozási szélesség
-  belterületi határ
-  közigazgatási terület határa

építési övezet (tervezési terület)




Üh-1	SZ	15	hétvégházas üdülőterület
	4,50	550	

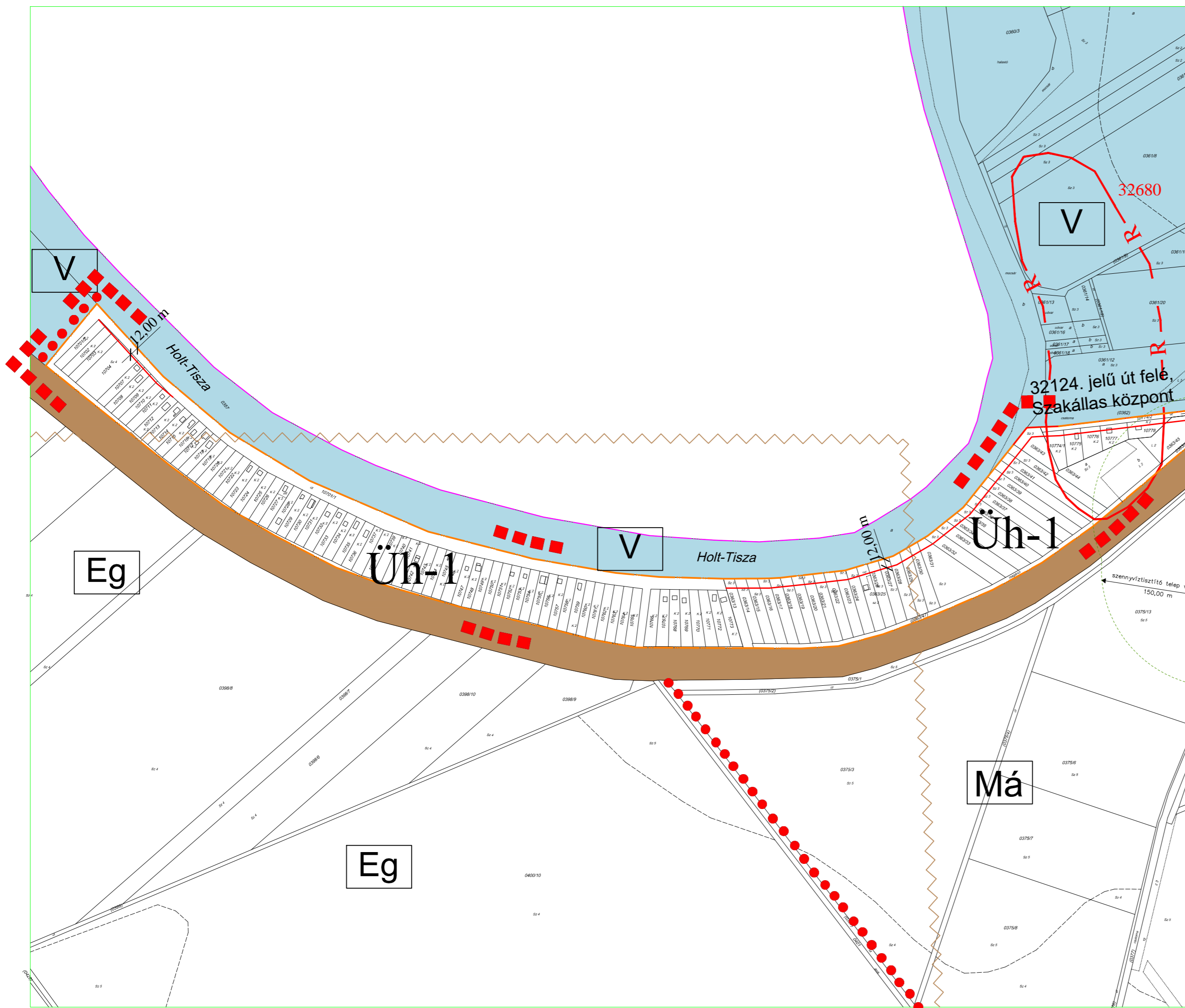
Beépítési mód	Beépíttség megengedett legnagyobb mértéke (%)
Megengedett legnagyobb építménymagasság (m)	Kialakítható legkisebb telekterületméret (m <sup>2</sup> )


övezetek (tervezési terület környezete)

-  általános mezőgazdasági terület
-  gazdasági erdőterület
-  vízgazdálkodási terület

egyéb jelkulcs

-  töltés, gát
-  vízfelület, árterület
-  bányászattal érintett terület határa (szénhidrogén kutatási terület)
-  védőtávolság



 <b>KISZELOVICS ÉS TÁRSA TELEPÜLÉSTERVEZŐ KFT.</b> 5000 SZOLNOK, SZÁNTÓ KRT. 52. II / 5.		
Rajz megnevezése		
<b>SZABÁLYOZÁSI TERV MÓDOSÍTÁSA</b>		
Méretarány	Dátum	Rajzszám
M = 1: 6000	Szolnok, 2016. Július	TRT-03-a/m6
Vezető településtervező	Településtervező	Számítógépes feldolgozás
T. 16. 0238 Kiszeloivics Ildikó	Kiszeloivics Ildikó	