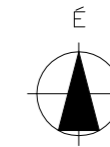


# TÖRÖKSZENTMIKLÓS

## VÁROS


Településrendezési tervének  
módosítása


M = 1: 2000



### Jelmagyarázat

kötelező vonalas szabályozási elemek

 érvényes szabályozási terv határa

 építési övezet, övezet határa

területi szabályozási elemek

 védőfásítás területe

építési övezet (tervezési terület)

Kü-4	SZ	40
	7,50	3000

különleges, szennyvíztisztító telep terület építési övezete

Beépítési mód	Beépítettség megengedett legnagyobb mértéke (%)
Megengedett legnagyobb építménymagasság (m)	Kialakítható legkisebb telekterületméret (m <sup>2</sup> )

övezetek (tervezési terület környezete)

**Má**

általános mezőgazdasági terület

**Eg**

gazdasági erdőterület

**V**

vízgyűjtő terület

egyéb jelkulcs




vízfelület, árterület



bányászattal érintett terület határa  
(szénhidrogén kutatási terület)

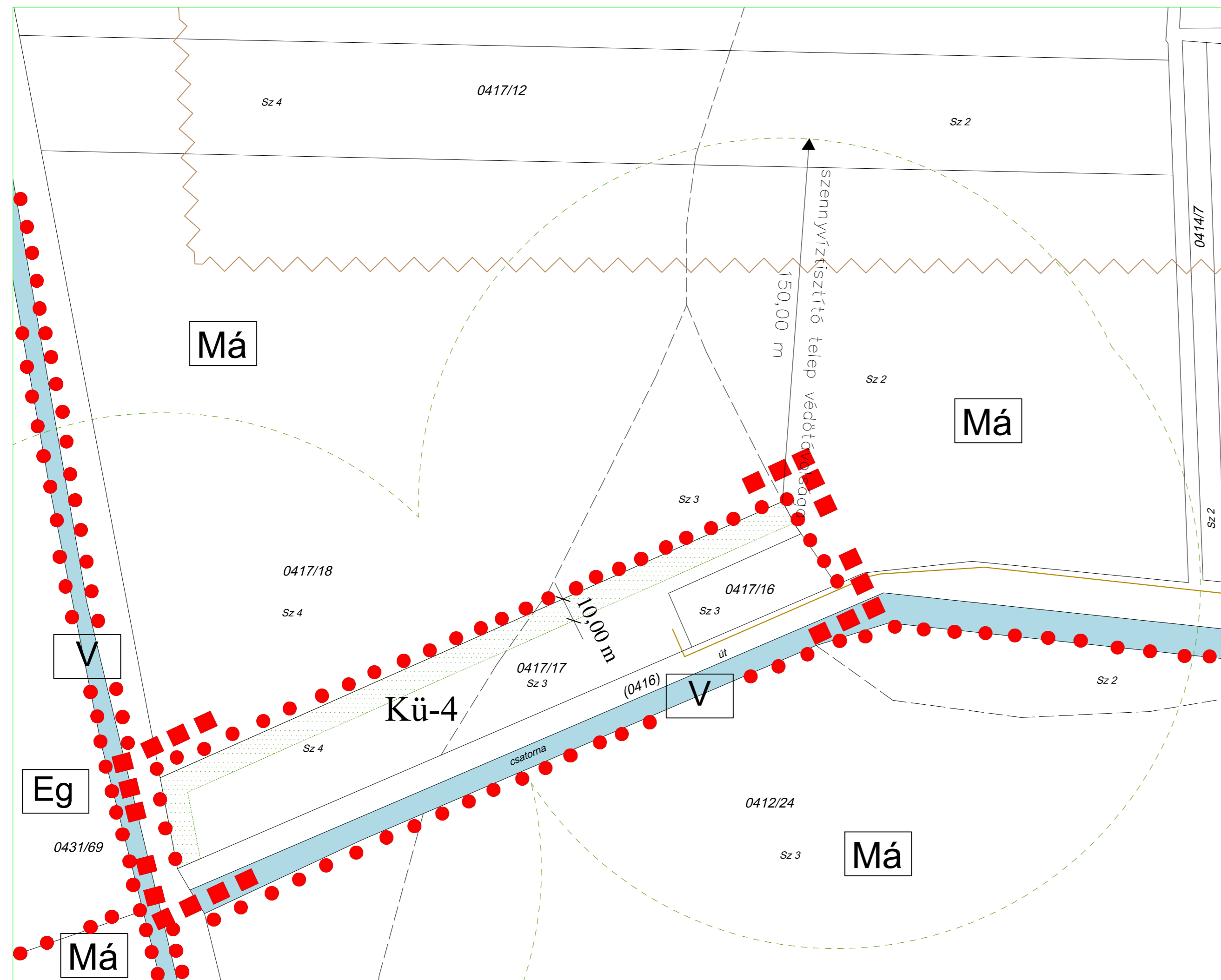



szennyvíz távvezeték nyomvonala



védőtávolság

150,00 m



 <b>KISZELOVICVS ÉS TÁRSA TELEPÜLÉSTERVEZŐ KFT.</b> 5000 SZOLNOK, SZÁNTÓ KRT. 52. II / 5.		
Rajz megnevezése		
<b>SZABÁLYOZÁSI TERV MÓDOSÍTÁSA</b>		
Méretarány	Dátum	Rajzszám
M = 1: 2000	Szolnok, 2016. Július	TRT-03-a/m7
Vezető településtervező	Településtervező	Számítógépes feldolgozás
TRT-16-0238 Kiszeloivics Ildikó	Kiszeloivics Ildikó	